









# Rallye touristique du 27/04/08

## **2ème étape :**

Pour effectuer cette étape, vous connaissez le point de départ : USSEAU et nous allons aussi vous donner le point d'arrivée (!!!) : *rue du Chêne Margot* à VIROLLET.

Vous devrez joindre ces 2 lieux par le chemin le plus court tout en passant par les localités citées ci-dessous (première colonne).

Vous devrez repérer des monuments dans chaque village et les relier à la bonne localité. Pour chaque monument, vous aurez à découvrir une balise ou à répondre à une ou deux questions.

<p><b>Allerit - Le Petit Village</b></p>		<p>Quel est sa nouvelle fonction ?</p> <hr/> <p>Combien de marches faut-il gravir pour atteindre le sommet ?</p>	
<p><b>La Rochénard</b></p>		<p>Balise</p>	
<p><b>Olbreuse</b></p>	 <p>et</p> 	<p>Balise</p> <hr/> <p>Balise</p>	
<p><b>Rimbault</b></p>	 <p>et</p> 	<p>Quelle famille était propriétaire de ce moulin ?</p> <hr/> <p>Qui surnommait-on la "Grand-mère de l'Europe" ?</p> <p>Dans quelle localité l'avait-on déjà rencontrée ?</p>	
<p><b>Vallans</b></p>	 <p>et</p> 	<p>Quel système permet aux ailes de se déployer ?</p> <hr/> <p>Quel est le nom charentais de ces grands réservoirs en pierre ?</p>	